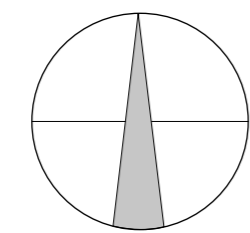


# VERKEHRSRICHTPLAN









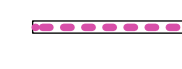




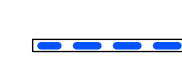
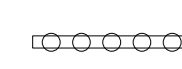
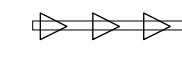
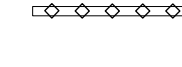


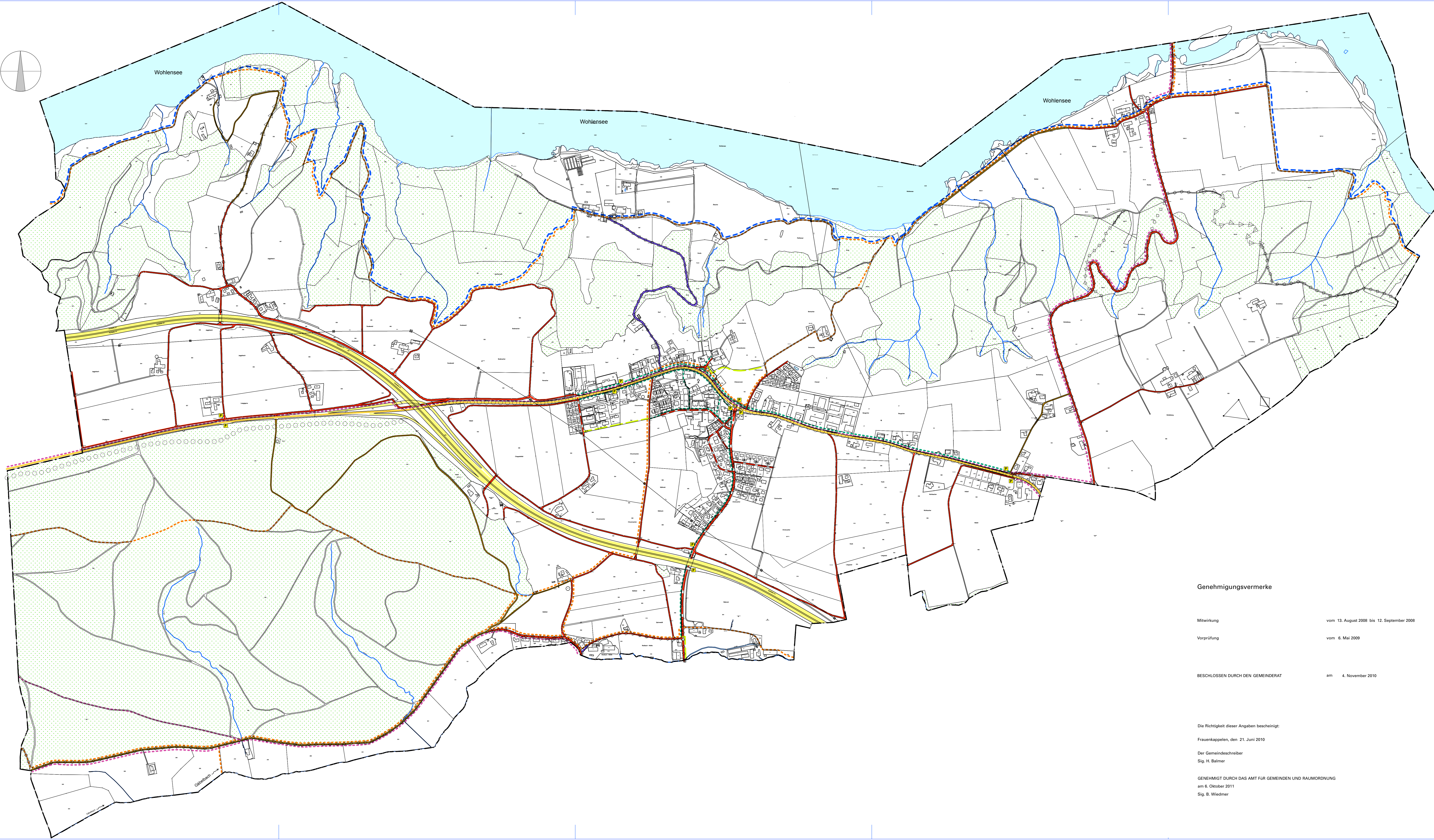
6. Oktober 2011

Mst. 1 : 5000

**JÜRIG HÄNGGI**  
 Planung · Beratung  
 Ostermündigenstrasse 73  
 3006 Bern  
 Tel. 031 511 12 10  
 info@haenggiplanung.ch

## Legende

-  Gemeindegrenze
- Strassenklassierung, Eigentums- und Unterhaltsverhältnisse**
-  Nationalstrasse (Autobahn A1, Bund)
-  Kantonsstrasse (Nr.1 Murten - Bern - Zürich)
-  Gemeindestrassen (Basisschliessung)
-  Gemeindestrassen (Detailerschliessung)
-  Gemeindestrassen (übrige)
-  Privatstrassen mit öffentlichem Unterhalt
-  Privatstrassen mit reduziertem öffentlichem Unterhalt
- Rad und Wanderwegverbindungen**
-  Radwegverbindung (Route 11, Riedbach - Wohlensee)
-  Wanderwegnetz (entlang Wohlensee Uferweg, siehe USP)
-  Fusswege bestehend
-  Fusswege neu
- Öffentlicher Verkehr**
-  Postautohaltestellen
- Uferweg**
-  Bestehender Uferweg
- Inventar historischer Verkehrswege**
-  Nationale Bedeutung
-  Regionale Bedeutung
-  Lokale Bedeutung



## Genehmigungsvermerke

Mitwirkung vom 13. August 2008 bis 12. September 2008

Vorprüfung vom 6. Mai 2009

BESCHLOSSEN DURCH DEN GEMEINDERAT am 4. November 2010

Die Richtigkeit dieser Angaben bescheinigt:

Frauenkappelen, den 21. Juni 2010

Der Gemeindegemeinderat  
 Sig. H. Balmer

GENEHMIGT DURCH DAS AMT FÜR GEMEINDEN UND RAUMORDNUNG

am 6. Oktober 2011  
 Sig. B. Wiedmer